





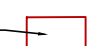
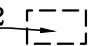


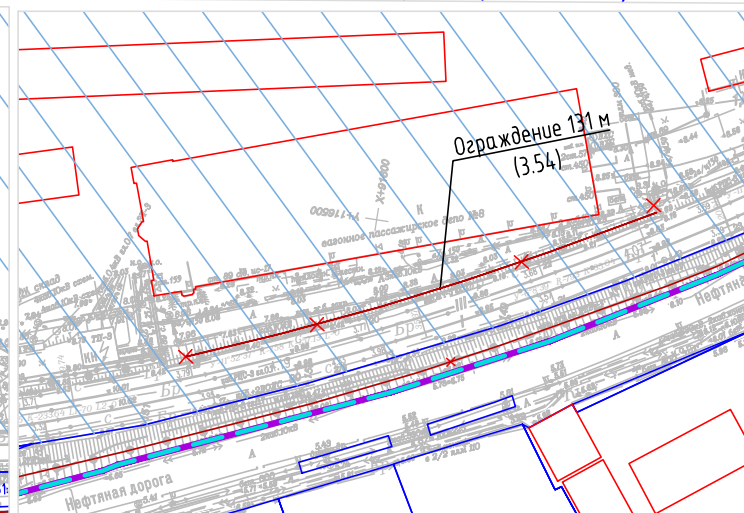
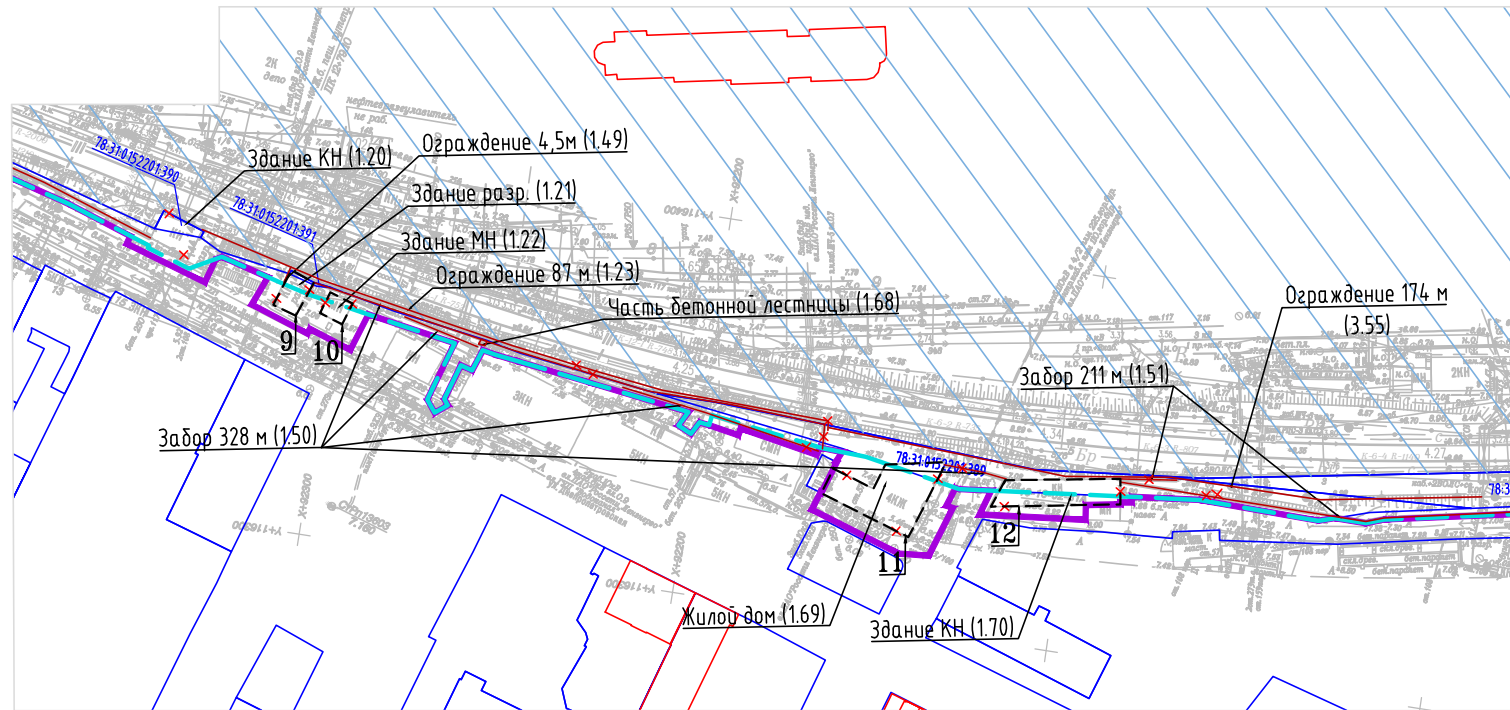
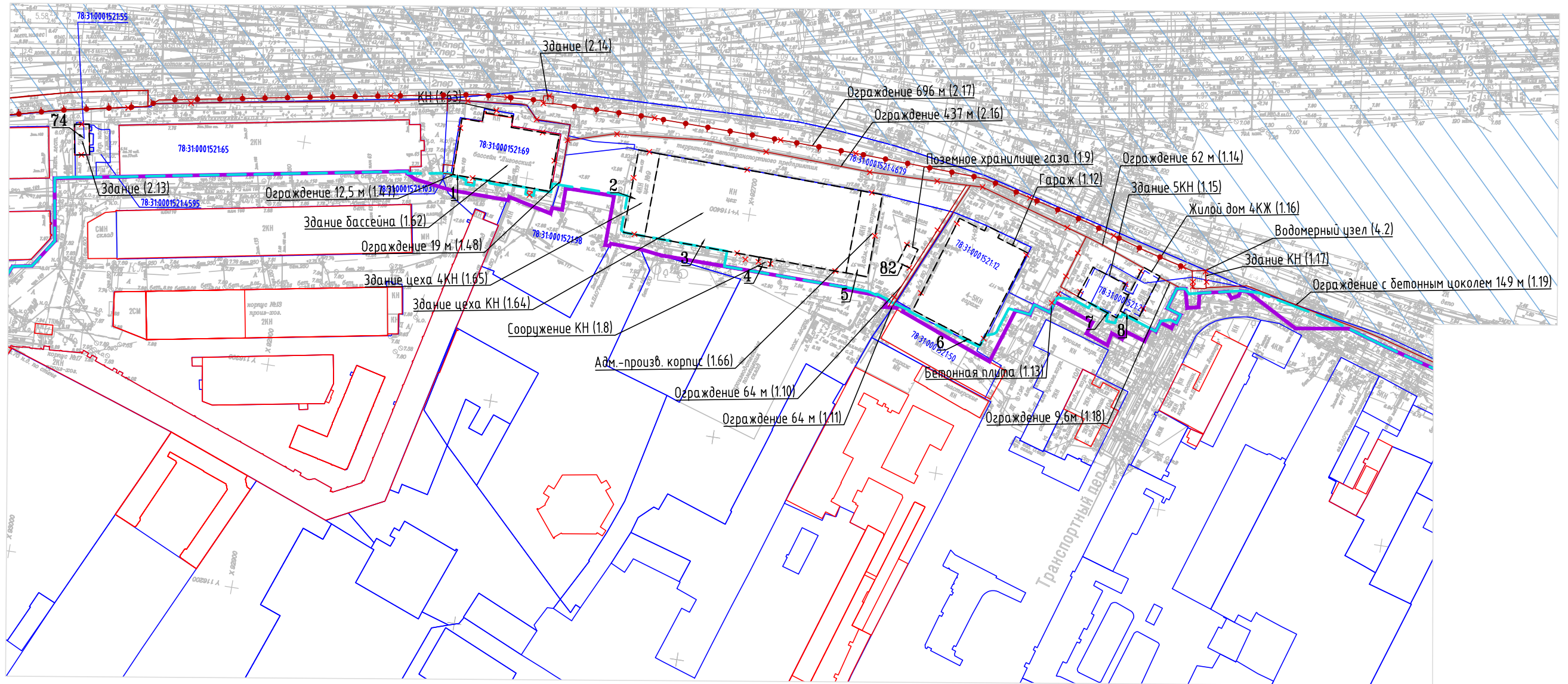
Условные обозначения:

-  - границы территории, в отношении которой осуществляется подготовка проекта планировки территории
-  - границы зон планируемого размещения линейных объектов
-  - границы земельных участков по данным ЕГРН
- 78-12-0007004-1007 - кадастровый номер земельного участка по данным ЕГРН

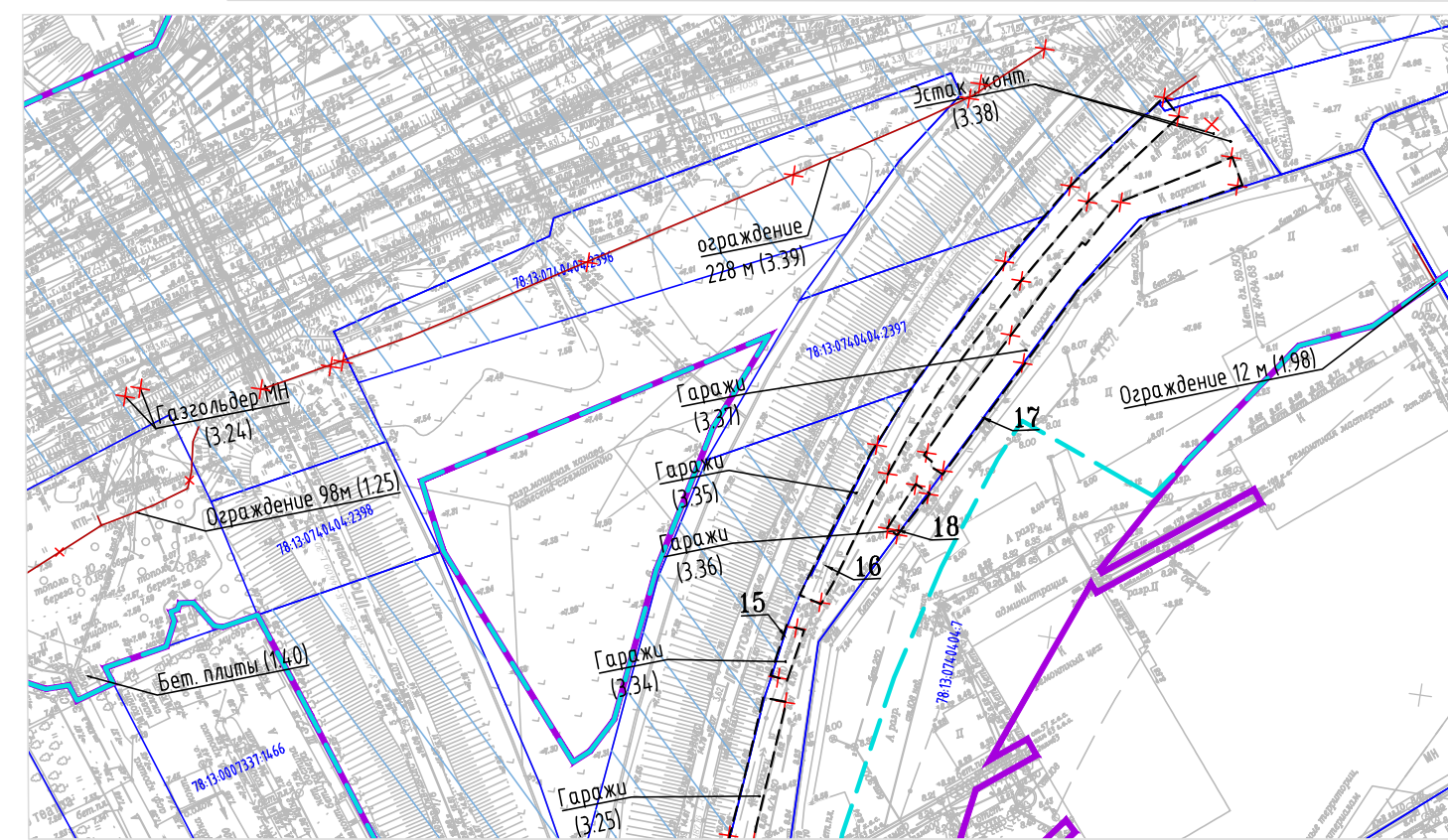
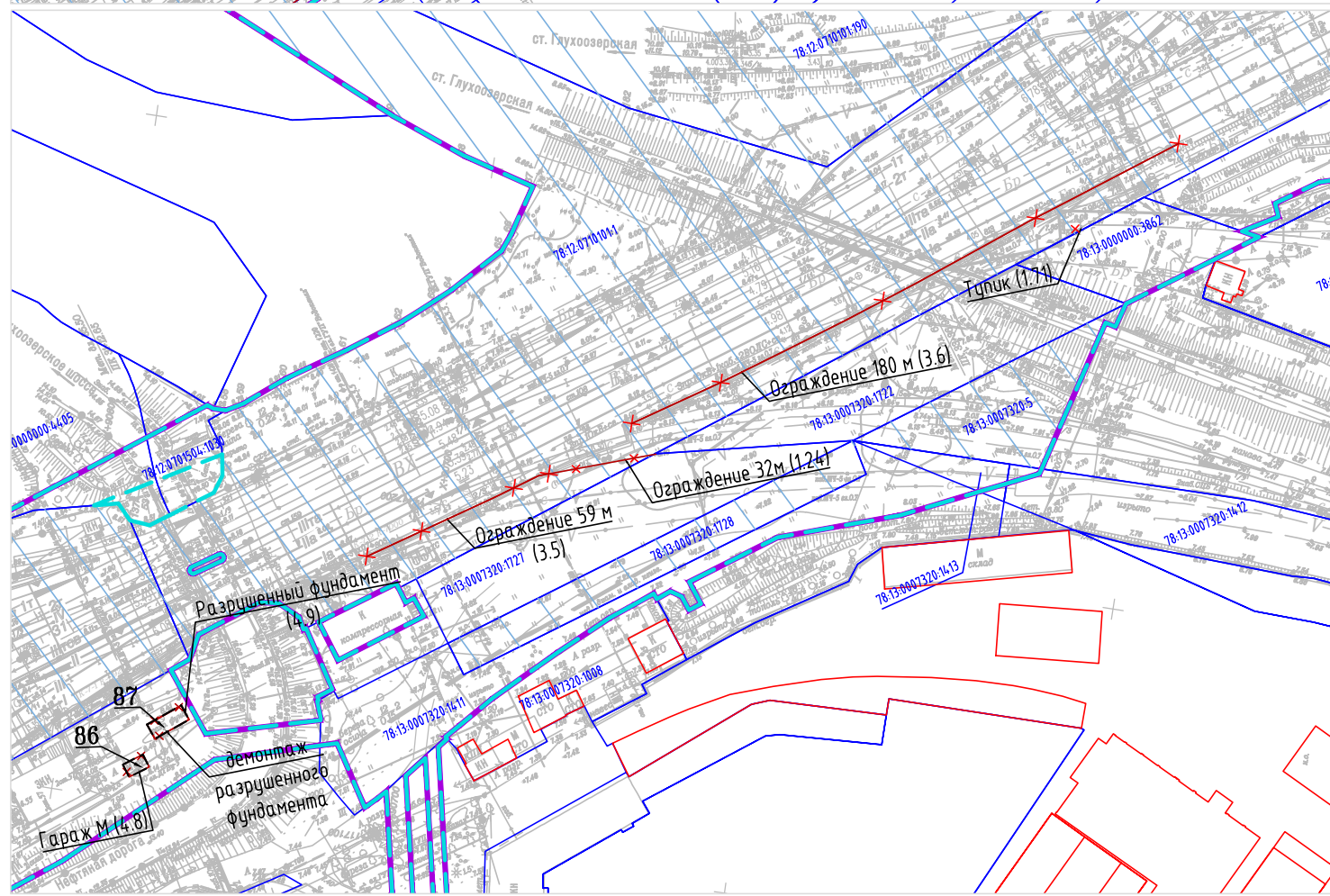
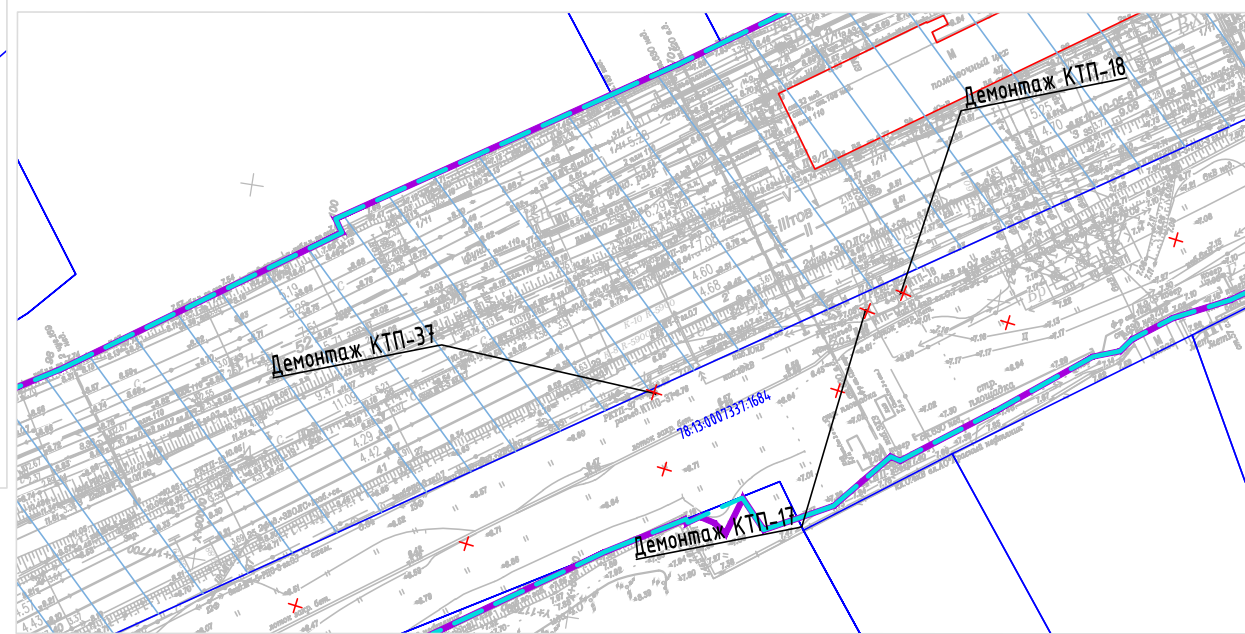
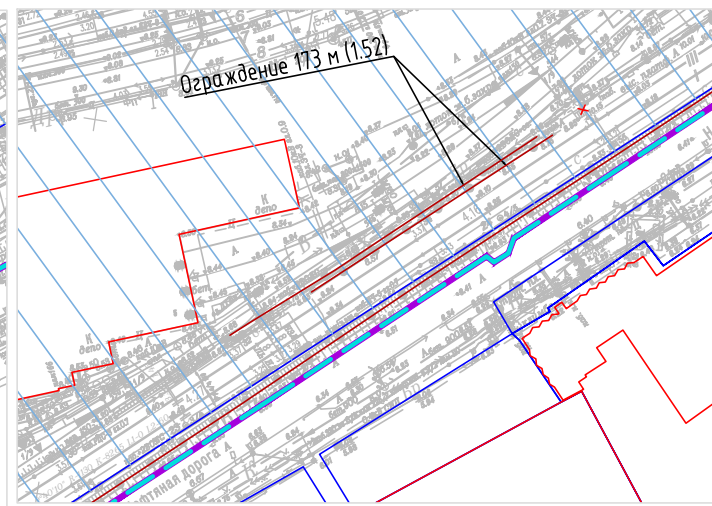
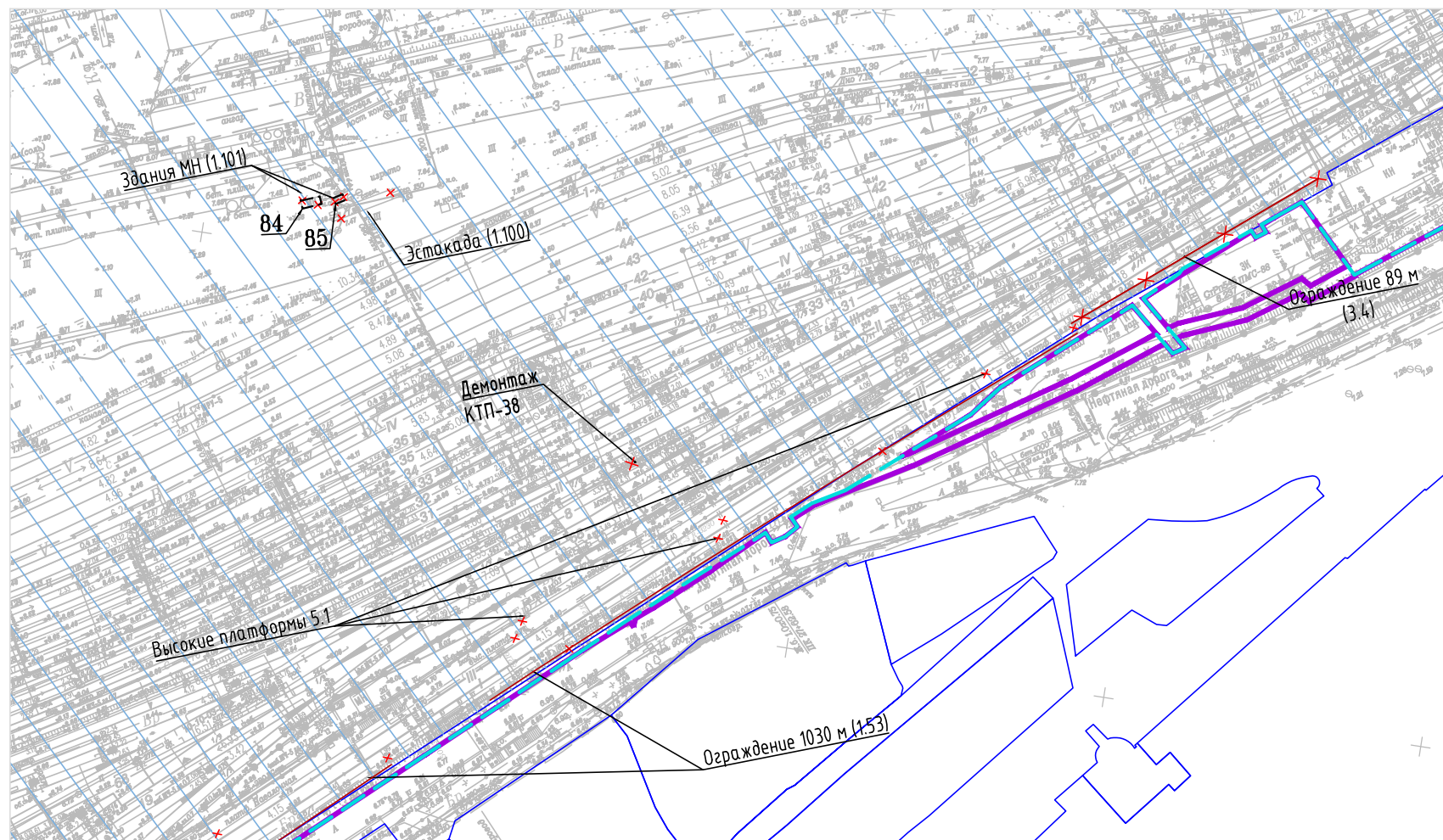
Объекты капитального строительства:

-  - существующие, в т.ч. сохраняемые железнодорожные пути и сооружения
-  - контуры существующих сохраняемых объектов капитального строительства, расположенных в границах подготовки проекта планировки территории
-  - контуры демонируемых объектов (в т.ч. объектов капитального строительства и инженерных коммуникаций), расположенных в границах подготовки проекта планировки территории
-  - контуры и номер в экспликации демонируемых объектов согласно ведомости, приведенной на листе 9
-  - контуры и номера демонируемых объектов капитального строительства в соответствии с ведомостью, приведенной в текстовой части Раздела 4 "Материалы по обоснованию проекта планировки территории"

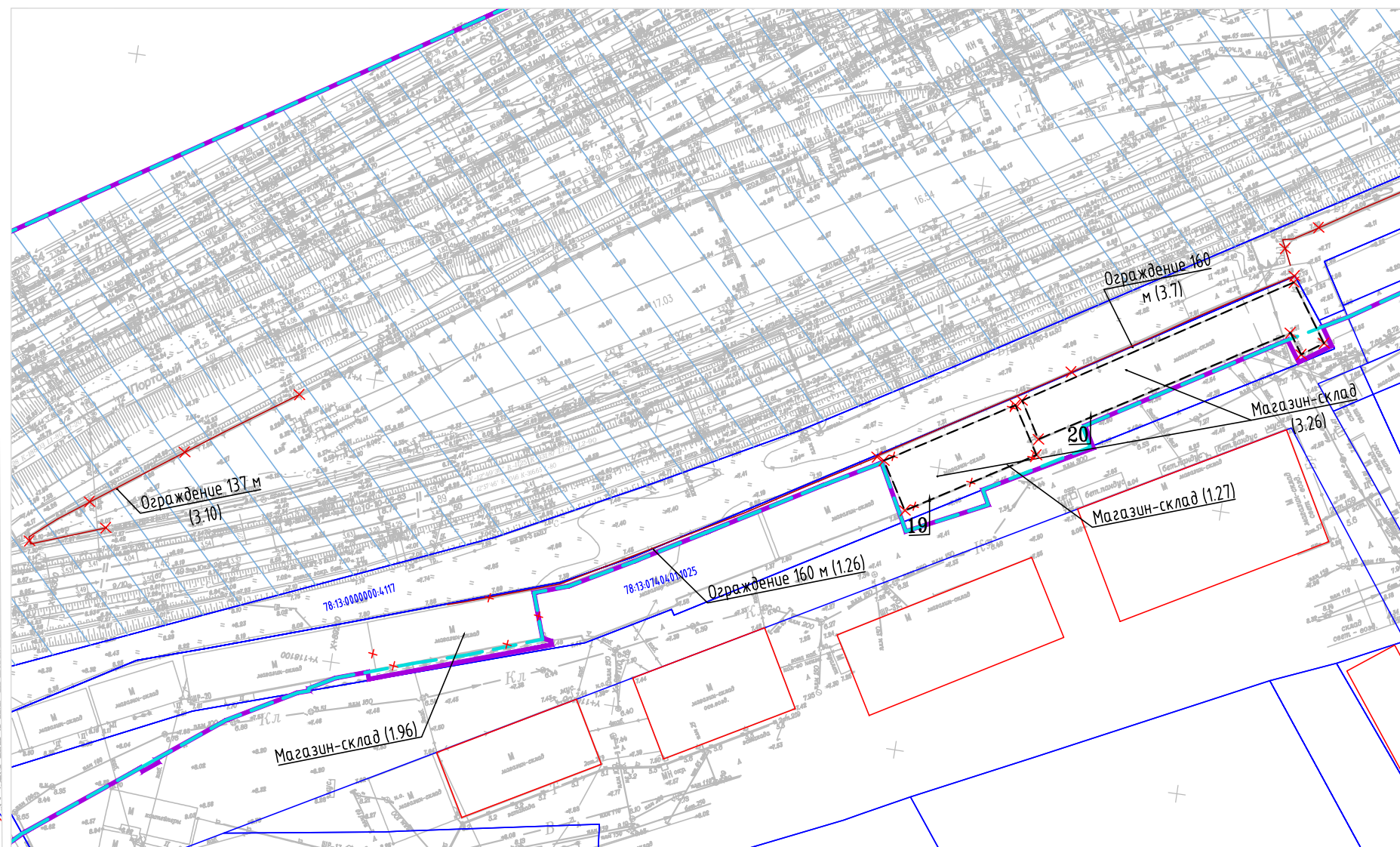
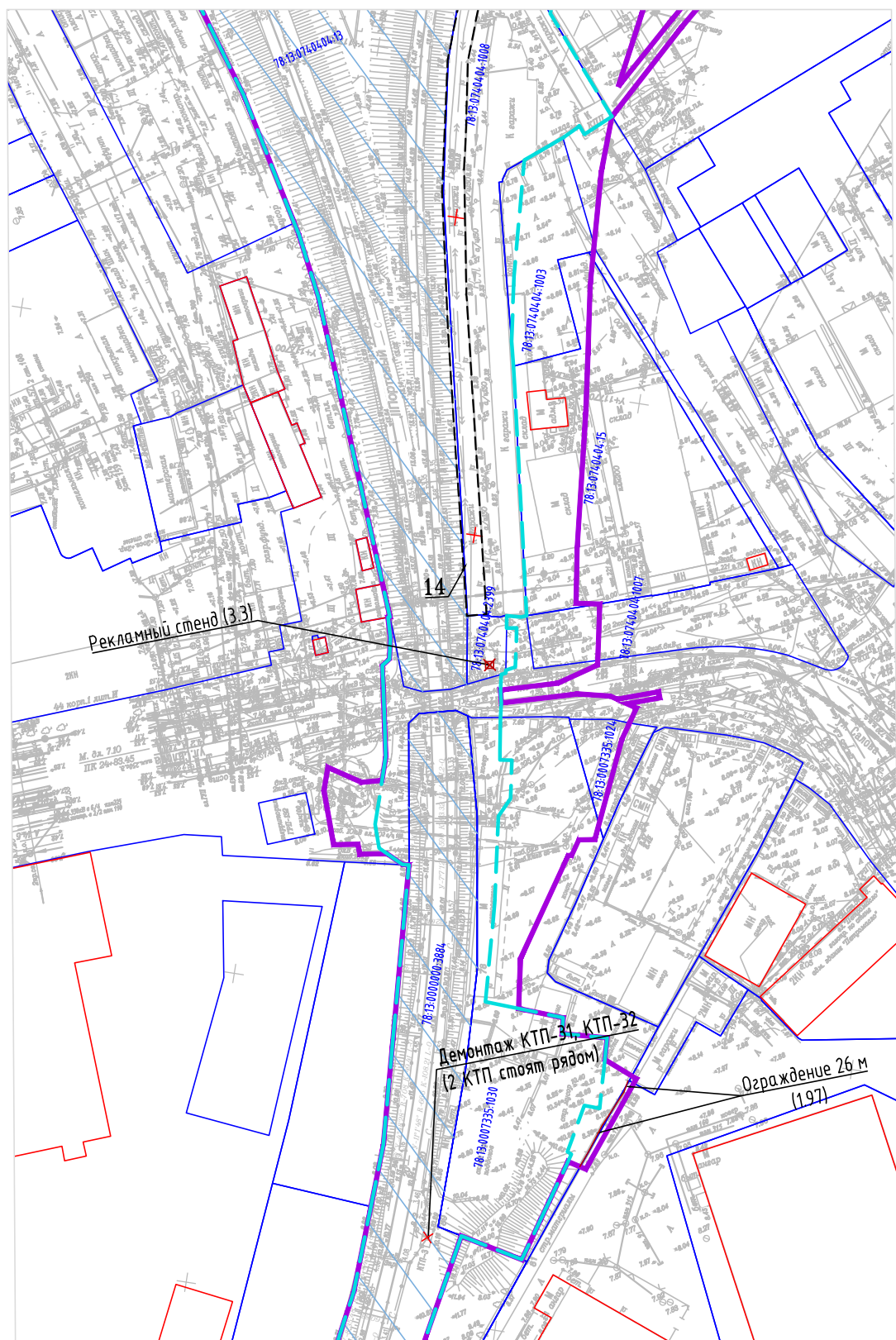
Выкопировка из Схемы использования территории в период подготовки Проекта планировки территории
"Строительство дополнительных путей на участке Санкт-Петербург-Главный (вкл.) - Обухово II (вкл.) под специализированное пассажирское сообщение"



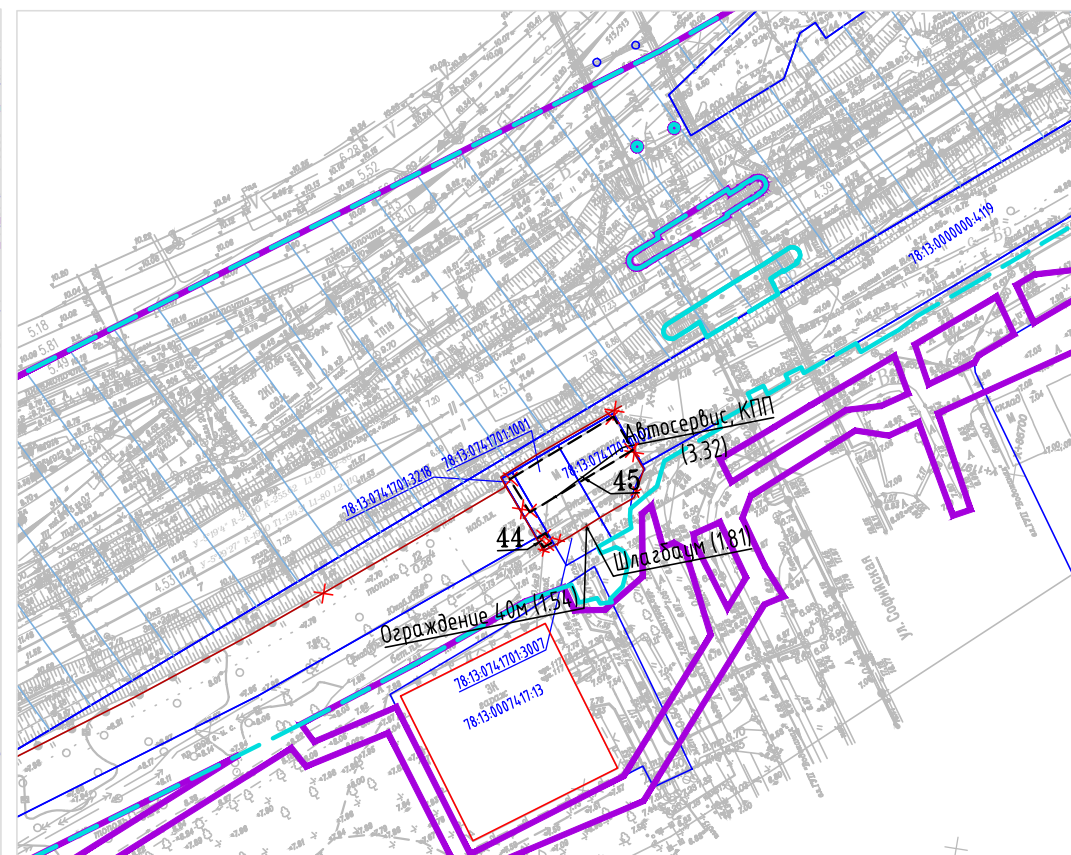
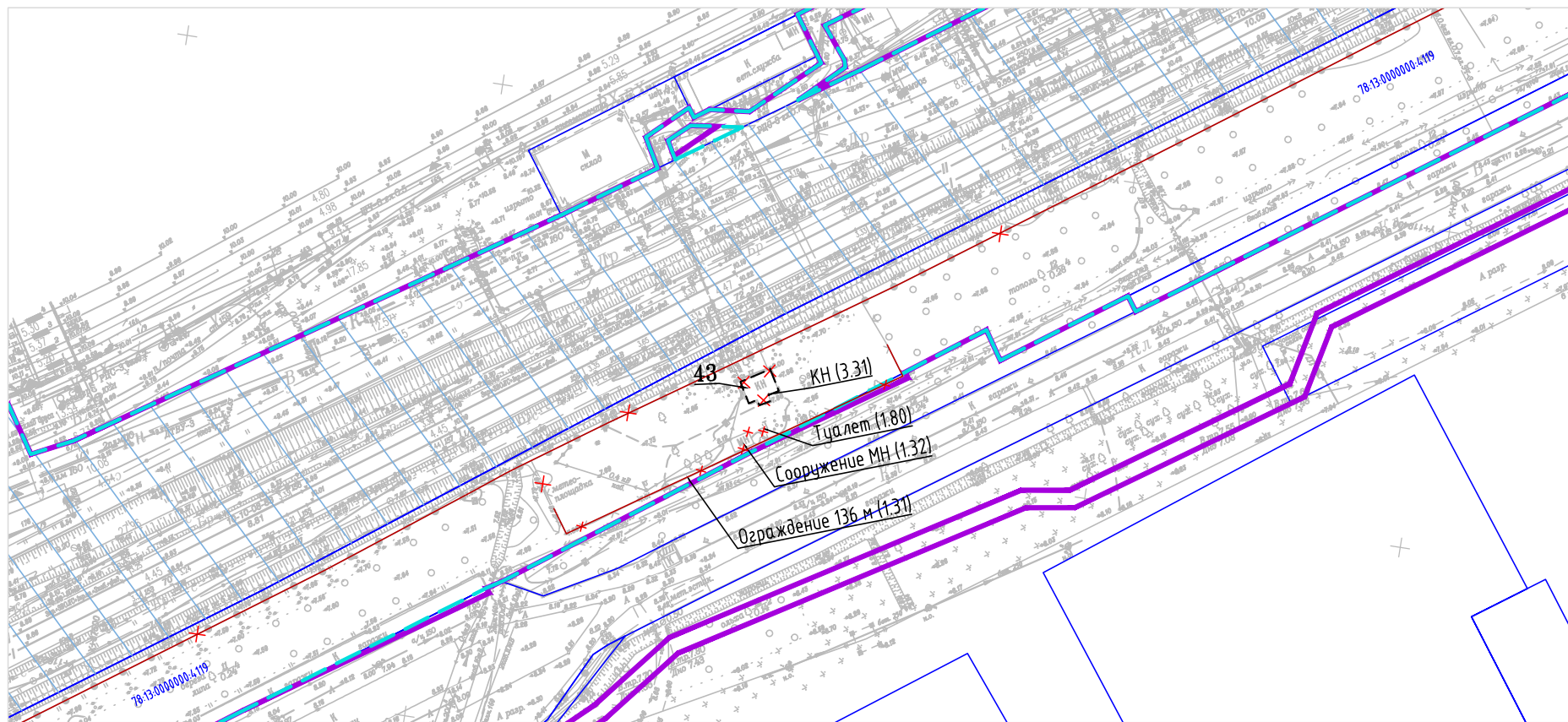
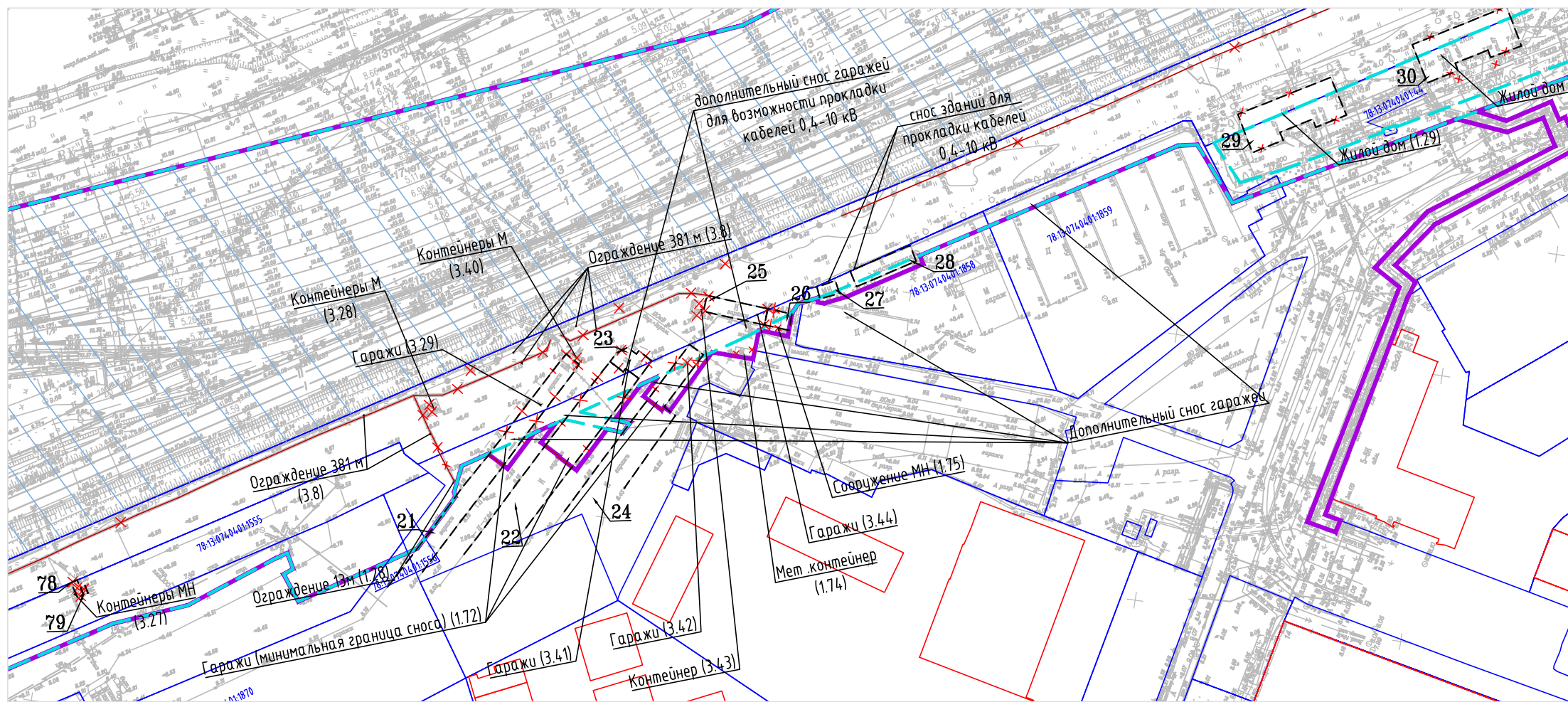
Выкопировка из Схемы использования территории в период подготовки Проекта планировки территории "Строительство дополнительных путей на участке Санкт-Петербург-Главный (вкл.) - Обухово II (вкл.) под специализированное пассажирское сообщение"



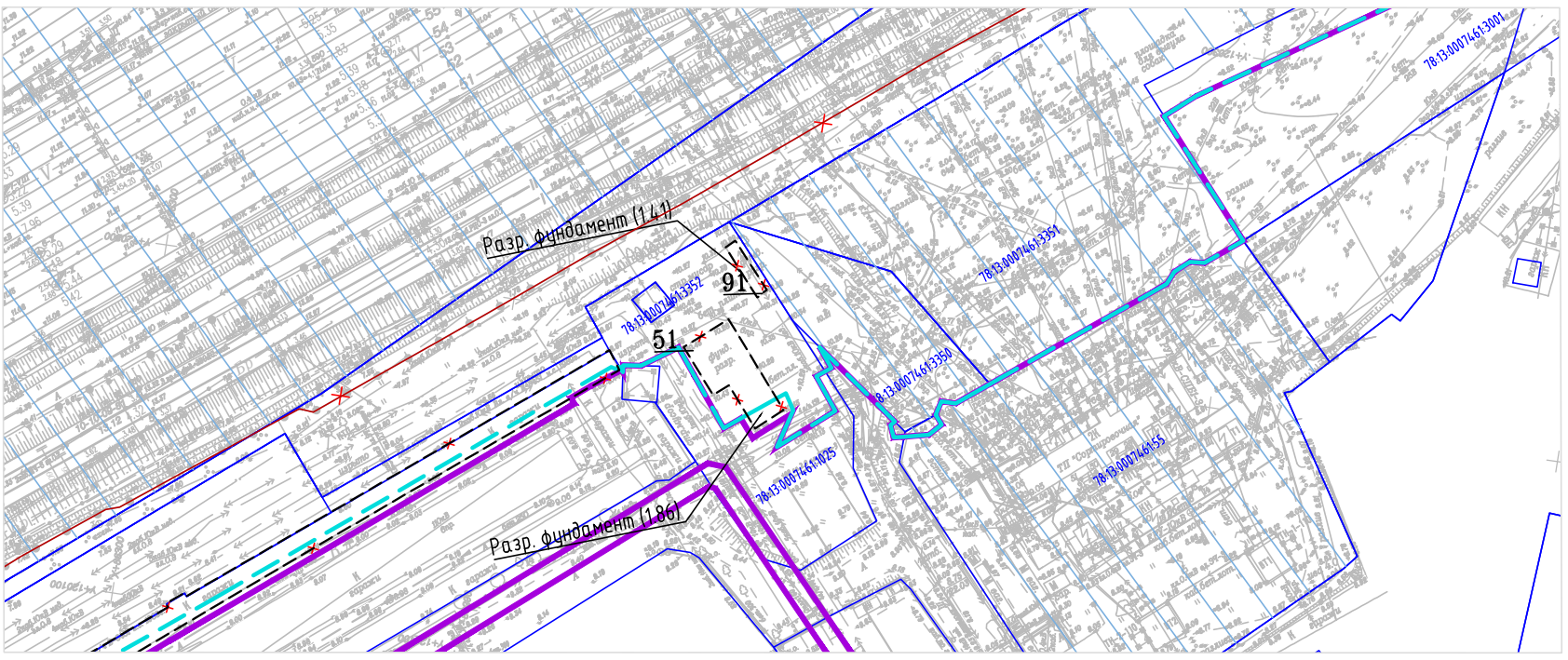
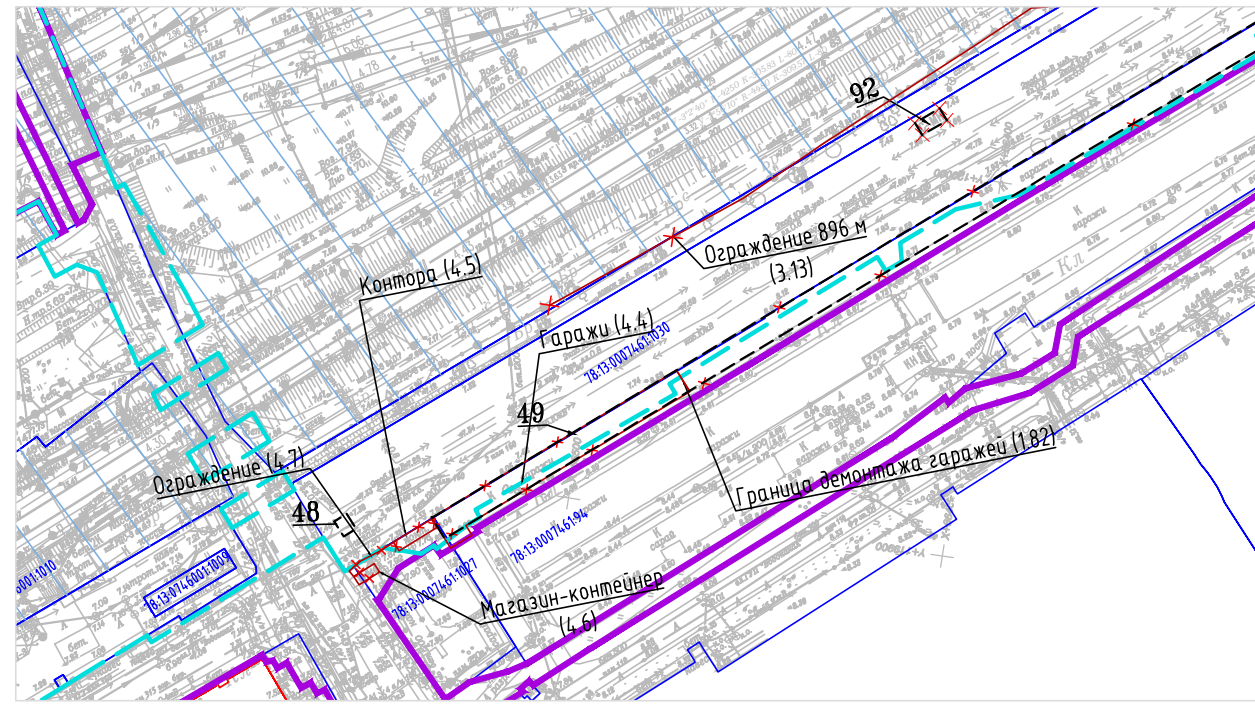
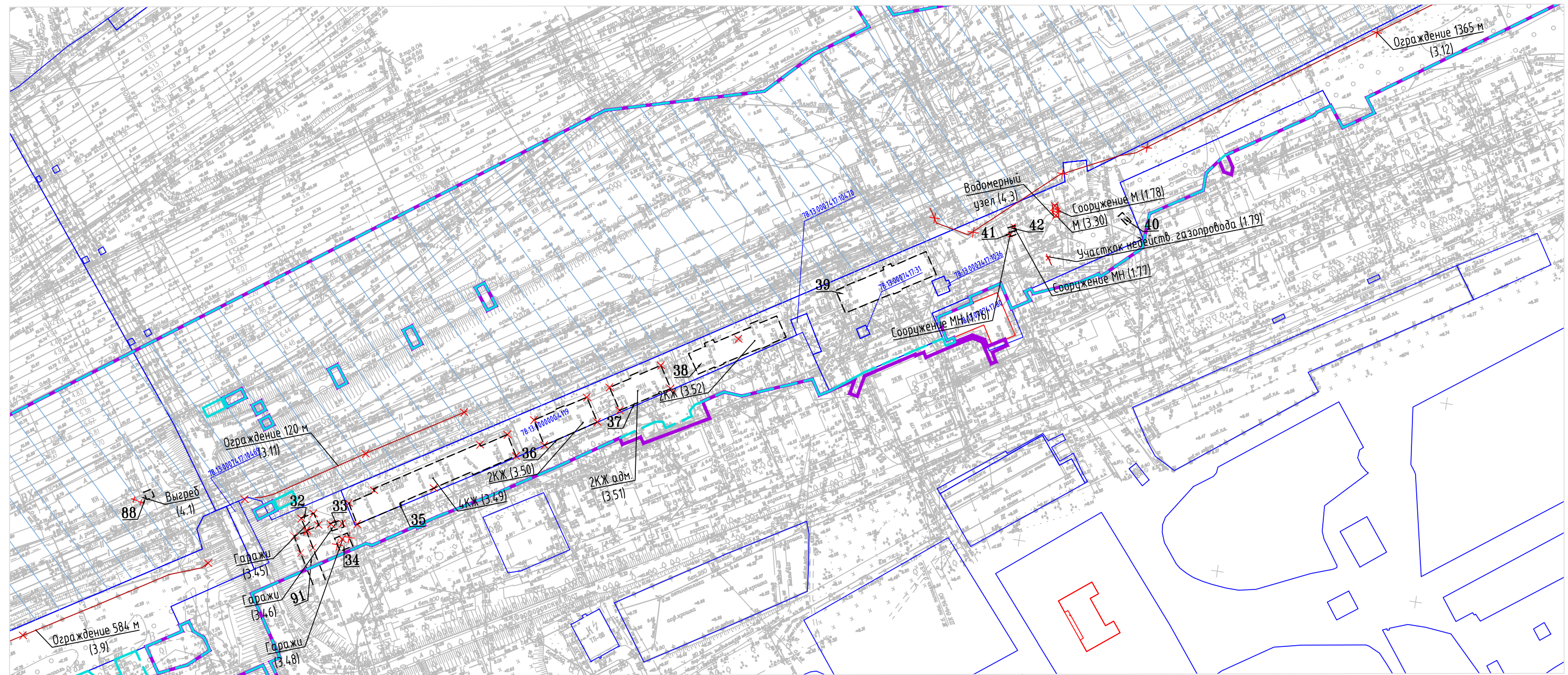
Выкопировка из Схемы использования территории в период подготовки Проекта планировки территории
"Строительство дополнительных путей на участке Санкт-Петербург-Главный (вкл.) - Обухово II (вкл.) под специализированное пассажирское сообщение"

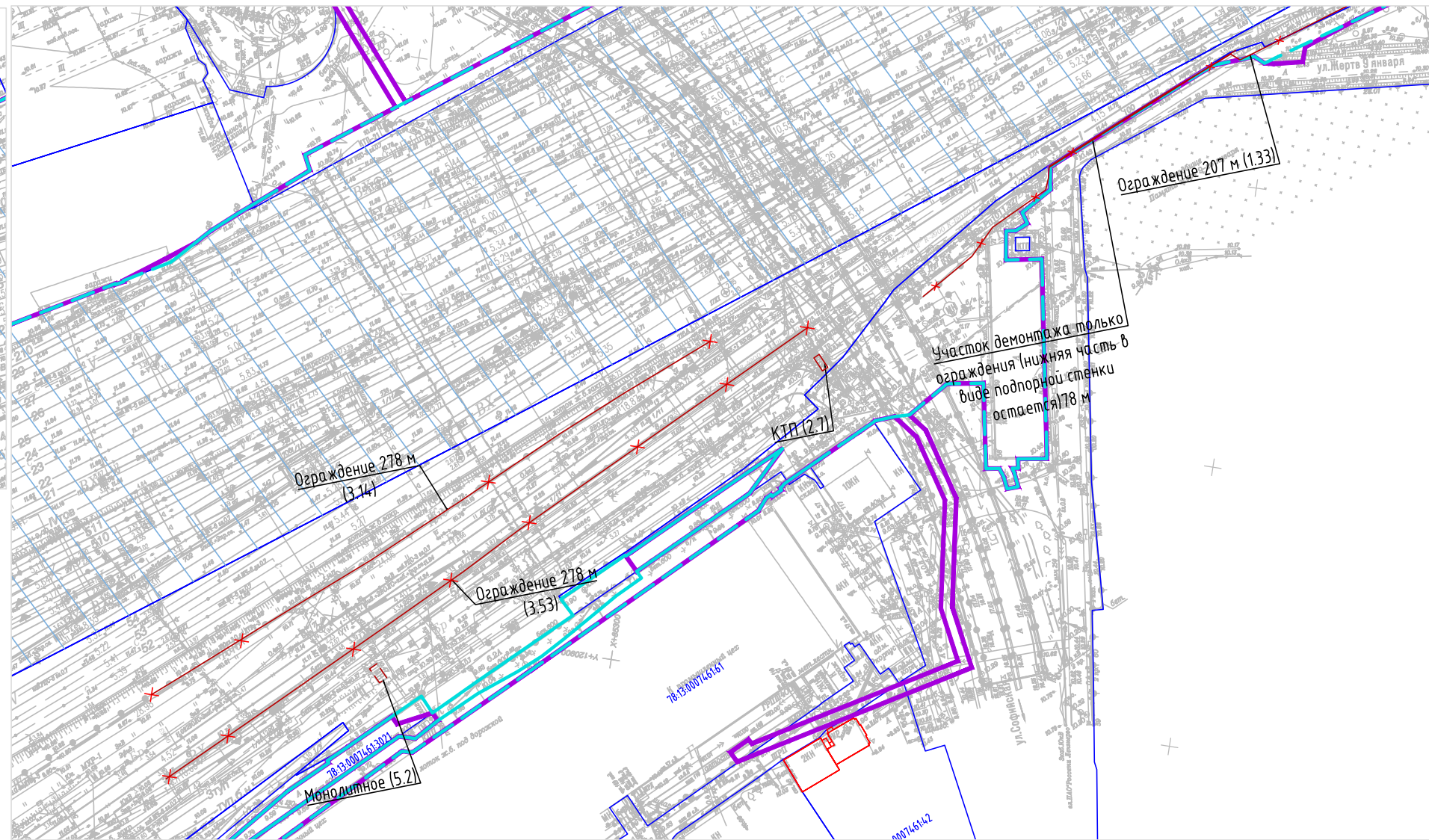
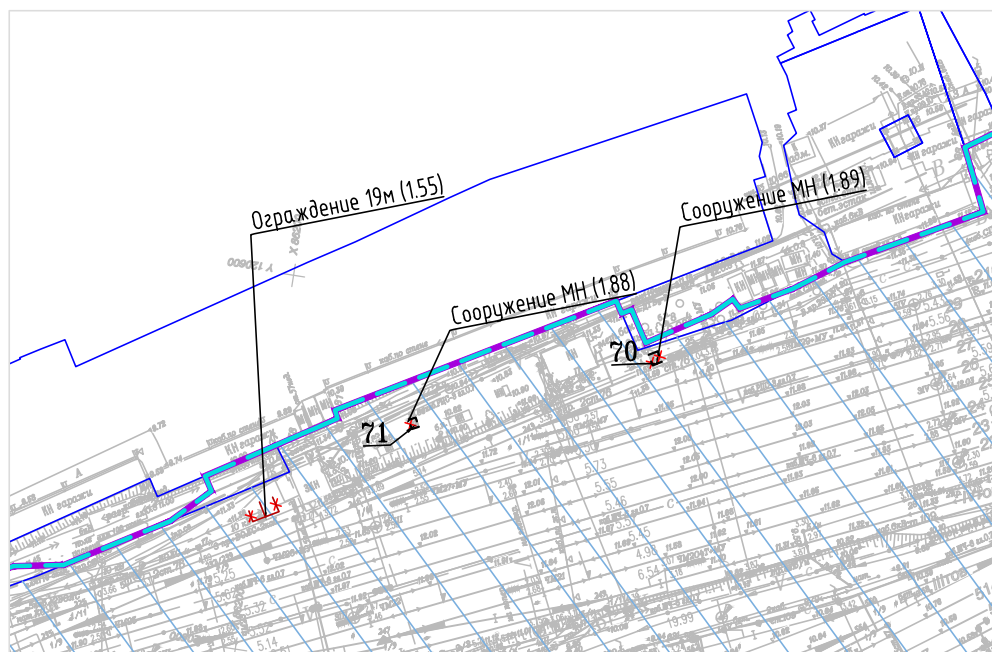
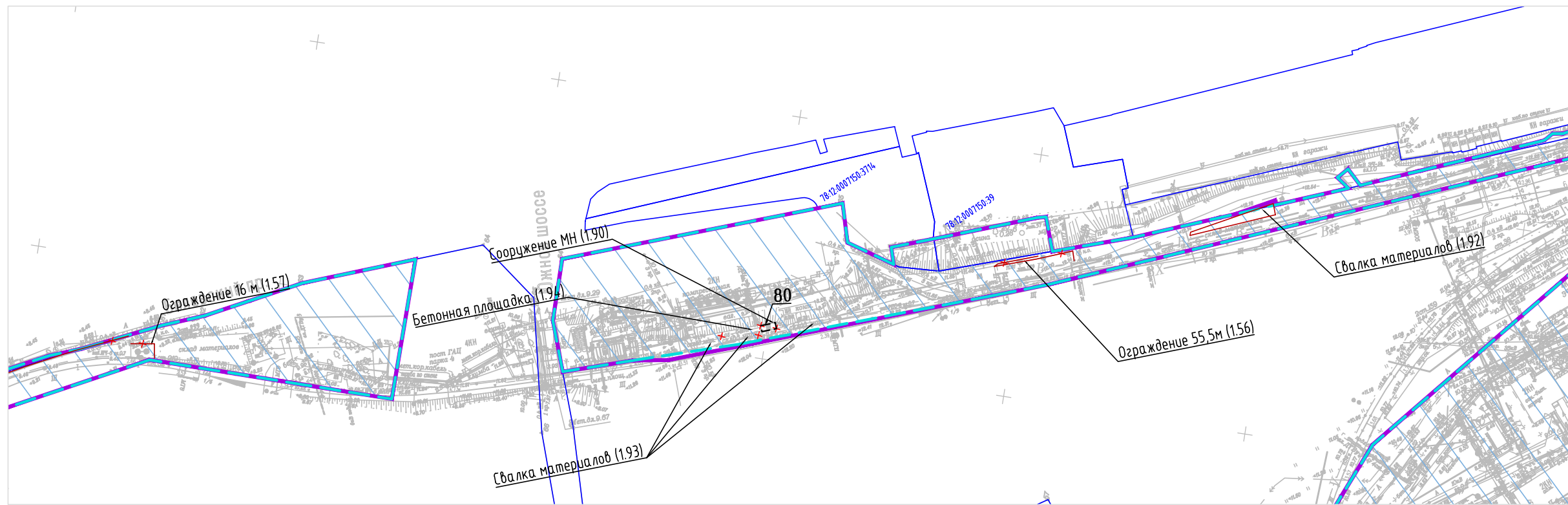


Выкопировка из Схемы использования территории в период подготовки Проекта планировки территории
"Строительство дополнительных путей на участке Санкт-Петербург-Главный (вкл.) - Обухово II (вкл.) под специализированное пассажирское сообщение"

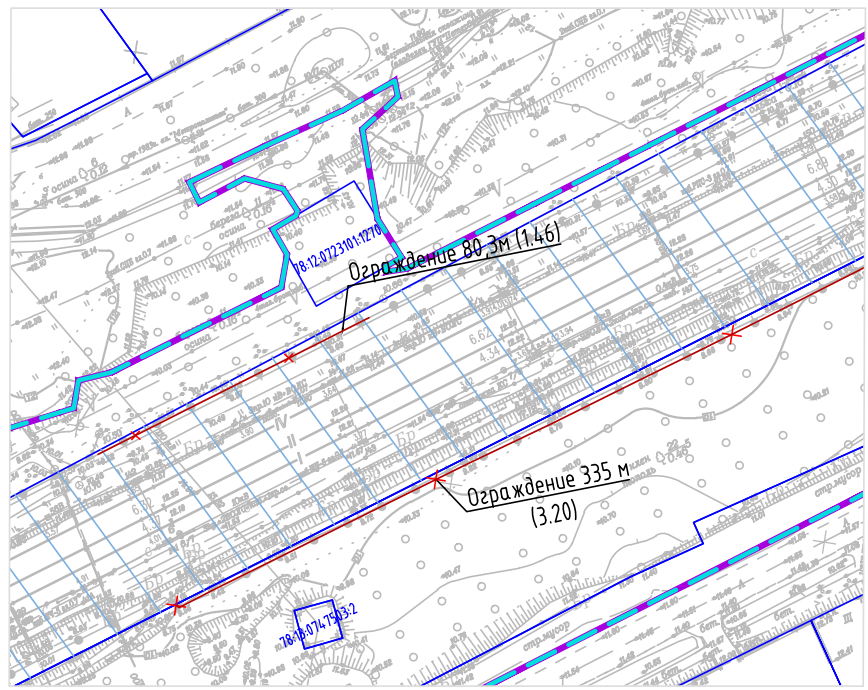
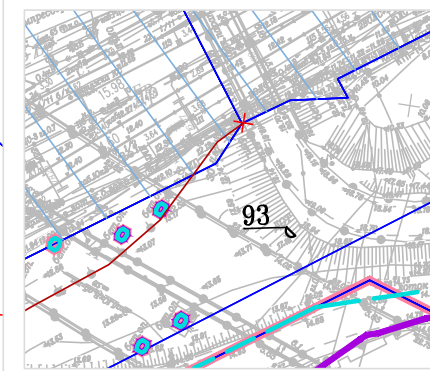
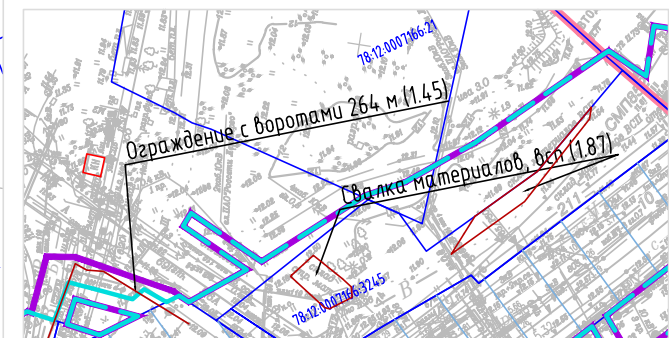
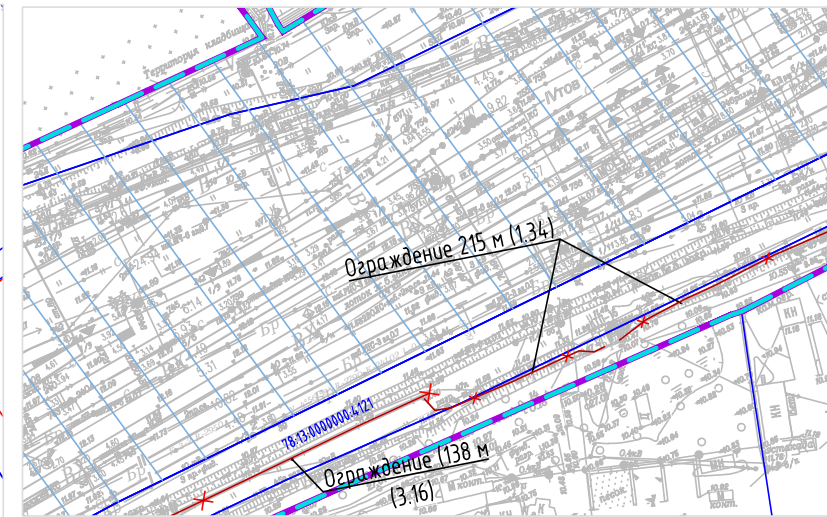
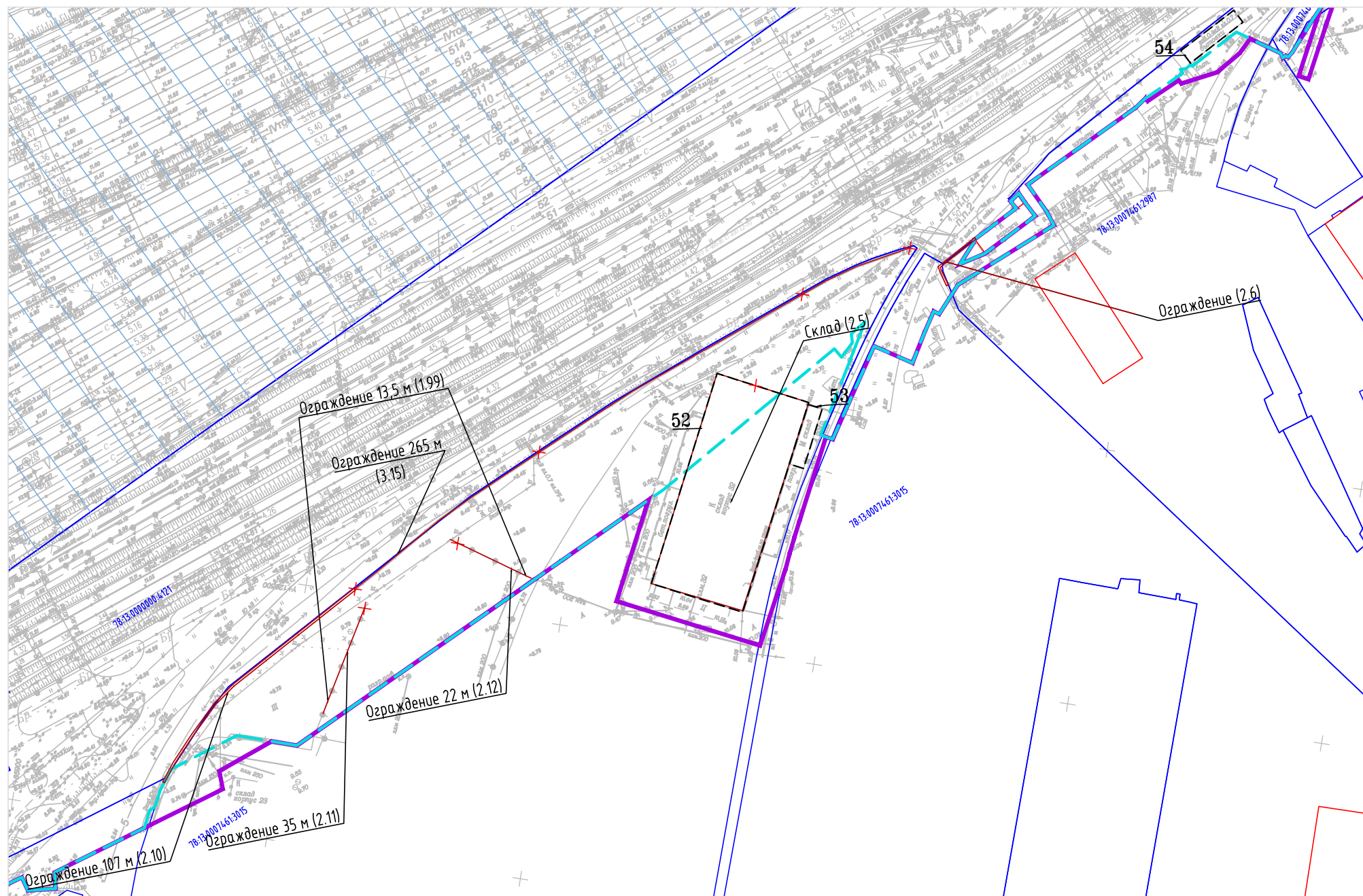


Выкопировка из Схемы использования территории в период подготовки Проекта планировки территории
"Строительство дополнительных путей на участке Санкт-Петербург-Главный (вкл.) - Обухово II (вкл.) под специализированное пассажирское сообщение"





Выкопировка из Схемы использования территории в период подготовки Проекта планировки территории
"Строительство дополнительных путей на участке Санкт-Петербург-Главный (вкл.) - Обухово II (вкл.) под специализированное пассажирское сообщение"



Выкопировка из Схемы использования территории в период подготовки Проекта планировки территории
"Строительство дополнительных путей на участке Санкт-Петербург-Главный (вкл.) - Обухово II (вкл.) под специализированное пассажирское сообщение"

